



**АДМИНИСТРАЦИЯ
ГОРОДА ЧАЙКОВСКОГО**

ул. Ленина, д. 37, г. Чайковский
Пермский край, 617760
Тел/факс: (34241) 3-32-22, 6-30-31
E-mail: Tchaikovsky@permonline.ru
ОКПО 34819208, ОГРН 1185958069351
ИНН/КПП 5959002433/595901001

ООО «Газпром трансгаз
Чайковский»

Пермский край, г. Чайковский,
Приморский бульвар, 30

Габбасову И.Ф.

28.02.2019 № 249-01-03-20-52 мех

На № _____ от _____

О предоставлении решения

**РЕШЕНИЕ № 32
о размещении объектов**

г. Чайковский
Пермский край

25 февраля 2019 года

Администрация города Чайковского в лице главы города Чайковского - главы администрации города Чайковского Юрия Геннадьевича Вострикова, действующего на основании Устава,

разрешает обществу с ограниченной ответственностью «Газпром трансгаз Чайковский» (ИНН 5920000593, ОГРН 1025902030780, адрес: Пермский край, г. Чайковский, Приморский бульвар, д. 30, телефон: 8(34241)6-52-28, E-mail: gabbasovif@ptg.gazprom.ru), согласно прилагаемой схеме, размещение объекта:

волоконно-оптическая линия связи «Запасной пункт управления администрации ООО «Газпром трансгаз Чайковский» (объект подземный) на землях населённых пунктов, государственная собственность на которые не разграничена, площадью 84,0 кв.м.

На срок: 1 (Один) год.

Местоположение: Пермский край, г. Чайковский, кадастровый номер земельного участка 59:12:0000000:20089.

Приложение: схема предполагаемых к использованию земель или части земельного участка.

Глава города Чайковского –
глава администрации города Чайковского

Ю.Г. Востриков

Схема предполагаемых к использованию земель или части
земельного участка

Объект: ВОЛОКОННО-ОПТИЧЕСКАЯ ЛИНИЯ СВЯЗИ, принадлежащей ООО «Газпром Трансгаз Чайковский»

Местоположение: Пермский край, г. Чайковский
(согласно сведениям государственного кадастра недвижимости)

Площадь земель или части земельного участка, кв. м: 84

Категория земель: Земли населённых пунктов
(при наличии)

Вид разрешенного использования: Для размещения газопроводов
(при наличии)

Каталог координат, м		
№ точки границы	X	Y
Участок №1		
н1	377155.57	1284239.41
н2	377156.14	1284237.88
н3	377147.86	1284243.09
н4	377147.53	1284243.94
н5	377125.98	1284236.28
н6	377107.34	1284230.47
н7	377107.17	1284231.47
н8	377148.00	1284244.19
Участок №2		
н1	376919.81	1284161.83
н2	376921.49	1284162.21
н3	376893.22	1284130.59
н4	376892.47	1284131.25

Описание границ смежных землепользователей:

от Нет точки

до Нет точки

Схема расположения кабеля ВОЛС прилагается.

Схема №1 расположения кабеля ВОЛС:



Схема №2.1 расположения кабеля ВОЛС:

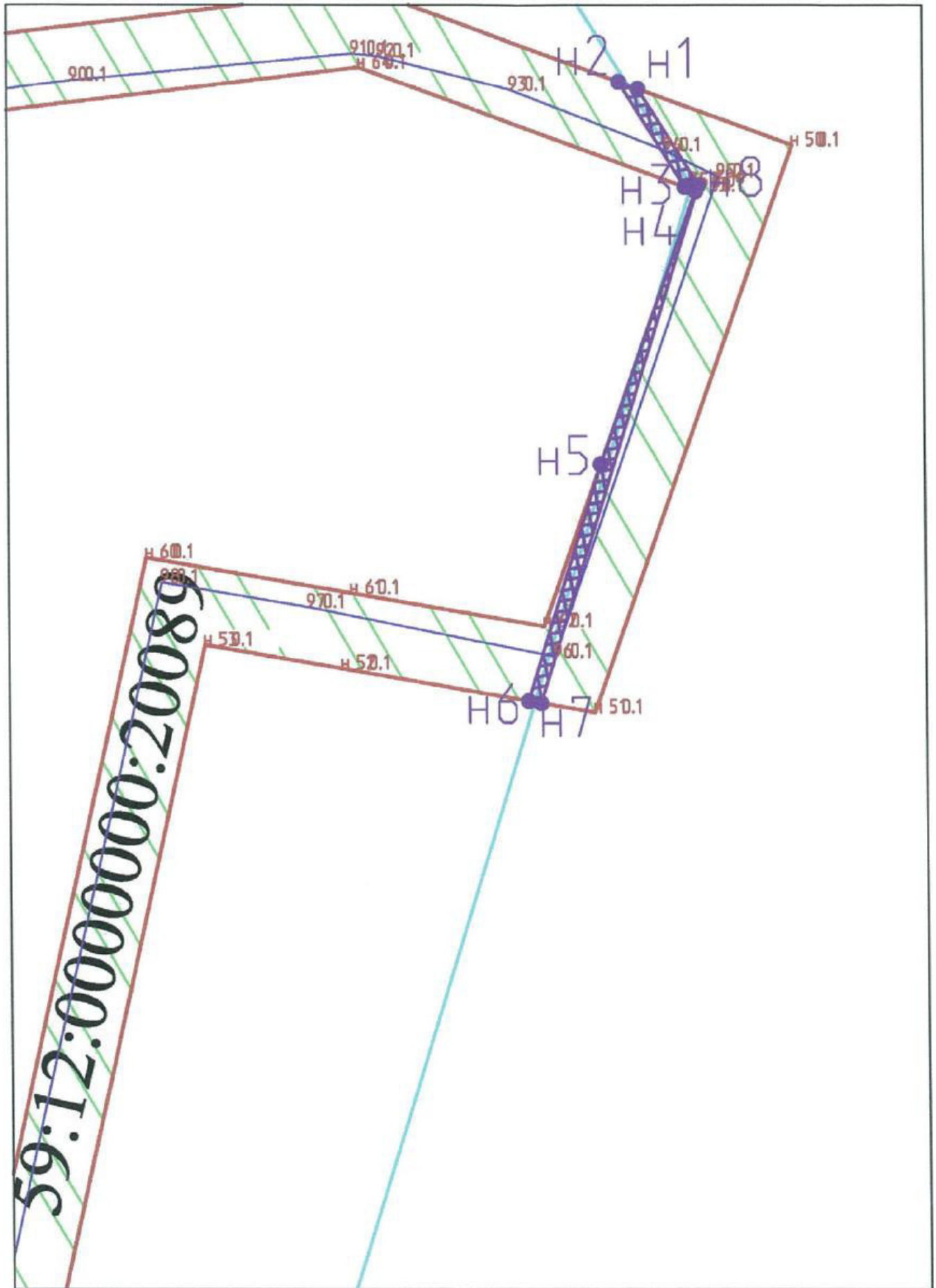
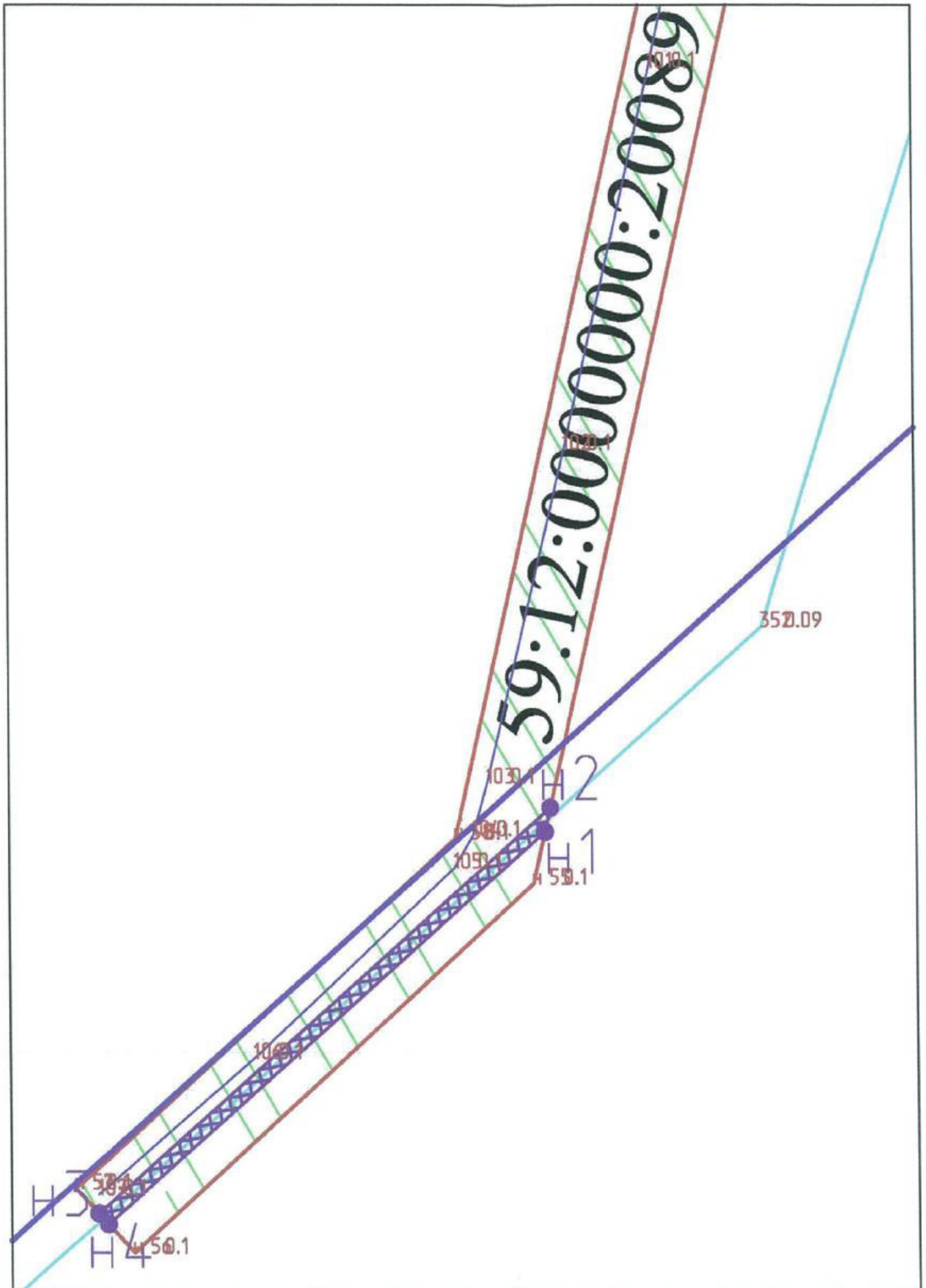








Схема №2.2 расположения кабеля ВОЛС:



Условные обозначения:

-  - кабель волоконно-оптическая линия связи ООО "Газпром трансгаз Чайковский"
-  - граница участка предполагаемого к использованию
-  - зоны с особыми условиями использования территории
-  - граница ранее учтенного земельного участка
-  - граница кадастрового квартала
- 59:12:001534** - кадастровый номер квартала
- 59:12:0010547:60** - кадастровый номер участка
- 59:12:0000000:1** - кадастровый номер участка по которому проходит кабель ВОЛС
-  - участки согласования кабеля ВОЛС

Масштаб 1:1000

Заявитель:

(подпись, расшифровка подписи)

МП
(для юридических лиц
и индивидуальных предпринимателей)

Верно